

TROPEA ITALIE



Filicudi



Tropea

NOTRE CONSEIL

Si vous aimez les expériences culinaires insolites, testez les fameuses glaces au « cipolla di Tropea »... préparées avec les oignons rouges du pays. Résultat surprenant pour les palais non accoutumés !

EN UN COUP D'ŒIL

Parfait pour une navigation facile dans le Sud de l'Italie, à destination de la Sicile et des îles Éoliennes. Beauté de l'architecture italienne, plages idylliques, courtes étapes vers les îles et le volcan Stromboli. Vents modérés de Nord-Ouest, venant parfois de l'Ouest ou du Nord Est. Escales dans les ports de plaisance ou mouillage sur ancrages ou bouées (frais de marina à prévoir).

Obligatoire

Cerificat ICC, RYA Day Skipper ou équivalent

Remarques

Des frais de marina sont à prévoir

Services disponibles





Située à la pointe de la botte italienne, Tropéa est l'une des plus belles villes de Calabre. Il s'agit d'une station balnéaire de renom, construite sur un rocher escarpé du Golfe de Sainte Euphémie et reliée au continent par une étroite bande de terre qui traverse la mer Tyrrhénienne. Une mer bleue d'azur dominée par les montagnes et de magnifiques plages de sable blanc composent ici un décor qui mérite le détour !



ZONE DE CROISIÈRE

Avec autant de sites historiques que de plages et de baies accueillantes, la région de Tropea est une destination prisée à la fois par les amateurs de culture et les inconditionnels de la plage. De nombreux festivals et événements variés ont lieu l'été. Tropea sera votre point de départ vers les sept îles Éoliennes : Lipari, Salina, Vulcano, Panarea, Stromboli, Alicudi et Filicudi. Cet archipel fait partie d'une crête volcanique qui s'étend depuis le mont Etna jusqu'au Vésuve, au-dessus de Naples. Ses caractéristiques volcaniques uniques a permis son inscription au patrimoine mondial de l'Unesco.

Panarea, la plus petite île d'une taille de 34km² est de loin la plus pittoresque. Vous y trouverez des boutiques, des restaurants, une vie nocturne animée ainsi que des plages idylliques et des baies propices à la plongée avec masque et tuba. Cinq charmants îlots, Basiluzzo, Dattilo, Lisca Nera, Bottaro et Lisca Bianca, se trouvent à proximité de Panarea. Le volcan Stromboli et l'île de Lipari, la plus grande des Éoliennes, constituent les points forts de cette croisière. Reliefs spectaculaires et plages accueillantes se combinent ici pour rendre ces sites inoubliables. Ne manquez pas l'île de Vulcano, ses fameuses sources d'eau chaude souterraines et ses bains de boue bouillonnants. Enfin, l'île de Filicudi mérite le détour, notamment pour le plaisir de nager ou plonger dans ses eaux cristallines.

VOILE

NIVEAU 2

JOUR D'ARRIVÉE

SAMEDI

AÉROPORT D'ARRIVÉE

LAMEZIA TERME

TRANSFERT

1 HEURE

TARIFS

HAUTE SAISON €2,625

MOYENNE SAISON €1,575

BASSE SAISON €1,435

Prix du bateau uniquement.
Basé sur un Sunsaill Oceanis 37 ou équivalent pour une semaine en Haute saison 09/08/14 Moyenne saison 31/05/14 Basse saison 03/05/14 Rachat de franchise et fuel non inclus. Voir les Termes & Conditions page 96.



ÎLE DE VANCOUVER CANADA



Victoria



Tofino

NOTRE CONSEIL

En naviguant dans cette région de mai à octobre, vous profiterez d'un merveilleux climat méditerranéen. Desolation Sound réunit les conditions idéales pour la plongée libre, la natation et le kayak.

EN UN COUP D'ŒIL


Tourisme haut de gamme, nombreuses possibilités d'activités, paysages à couper le souffle, fjords isolés, chutes d'eau, observation de baleines, kayak, randonnées. Vent thermique tiède ou chaud entre juin et septembre. Météo variable avec des vents modérés à forts.

À savoir :

Visa nécessaire pour accoster sur les Îles San Juan (USA)

Services disponibles





Les amoureux de la nature vivront une aventure inégalable dans le décor somptueux qui entoure la base du partenaire privilégié de Sunsail, à Sidney, sur l'Île de Vancouver... Une porte d'entrée superbe vers les grands espaces sauvages. Réveillez chacun de vos sens et faites le plein d'énergie en découvrant l'incroyable diversité des Gulf Islands, de Desolation Bay, de la « Sunshine Coast » et des îles américaines de San Juan.

ZONE DE CROISIÈRE

Gardez vos jumelles et votre appareil photo à portée de main lorsque vous naviguez dans cette région incroyable. Dauphins, phoques, oiseaux rares, baleines, otaries et lions de mer adorent le Pacifique Nord-Ouest autant que ceux qui y naviguent. Cette région est considérée comme l'une des plus belles zones de croisière au monde en raison de ses nombreuses îles et de leur beauté. Vous pourrez y découvrir des anses secrètes, des mouillages protégés et de charmants ports. Profitez de son climat tempéré en été, idéal pour la baignade et la plongée dans les fjords et les paysages paisibles autour de Desolation Bay. C'est le plus grand parc maritime de la Colombie-Britannique, avec plus de 60 kms de côtes et un labyrinthe de voies navigables, avec des lacs et des chutes d'eau à ne plus savoir où donner de la tête. Les Îles Gulf sont très appréciées des plaisanciers en raison du grand nombre de mouillages sûrs qu'elles offrent dans un cadre magnifique autour de nombreux îlots et parcs maritimes. C'est également là que vous avez les meilleures chances de rencontrer un banc d'orques, de baleines à bosses ou de rorquals à rostres. Traversez jusqu'à la chaîne de montagnes submergées des îles San Juan pour profiter de l'animation à terre, ou partez explorer la nature sauvage de la Sunshine Coast au-dessus de Vancouver. Cette région n'est accessible qu'en bateau ou en hydravion.



VOILE
NIVEAU 3

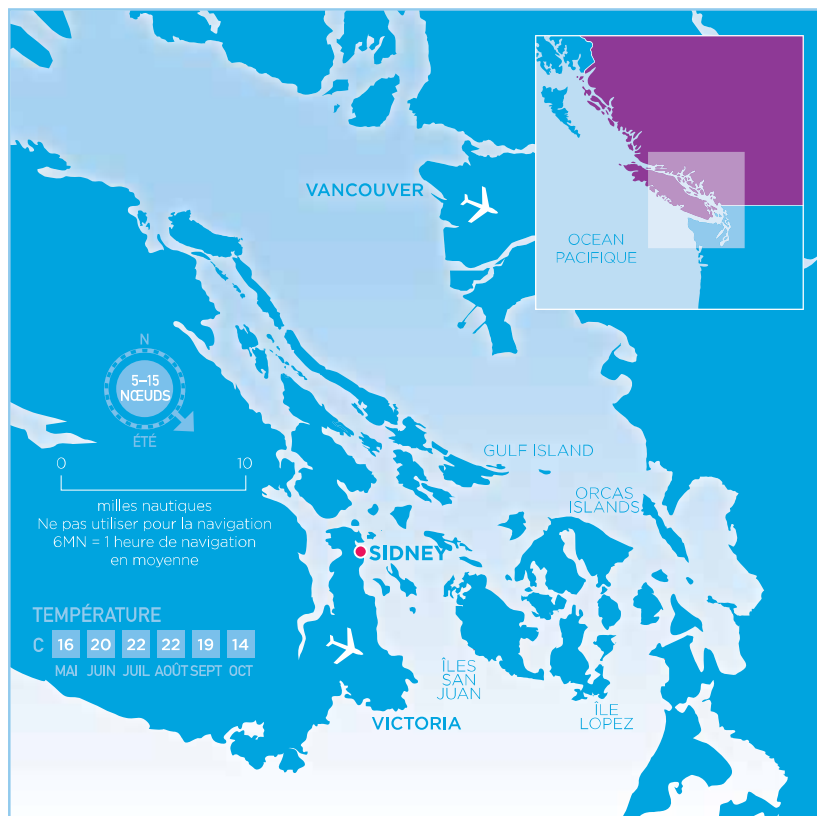
JOUR D'ARRIVÉE
FLEXIBLE

AÉROPORT D'ARRIVÉE
VICTORIA INTERNATIONAL

TRANSFERT
3 HEURES

TARIFS
HAUTE SAISON €3.255
MOYENNE SAISON €2.940
BASSE SAISON €2.275

Prix du bateau uniquement. Basé sur un Sunsail 373 ou équivalent pour une semaine en Haute saison 09/08/14 Moyenne saison 31/05/14 Basse saison 30/04/14 Rachat de franchise et fuel non inclus. Voir les Termes & Conditions page 96.



BELIZE AMÉRIQUE CENTRALE



Blue Ground Range



NOTRE CONSEIL

Promenez-vous dans la rue principale de Placencia, signalée comme étant la plus étroite du monde par le Guinness des records, et réservez un skipper pour vous aventurer au-delà de la barrière de corail, jusqu'au Great Blue Hole, cet incroyable gouffre marin visible depuis l'espace.

Queen Silk Cay

EN UN COUP D'ŒIL

Navigation en eau calme et claire à l'intérieur de la plus grande barrière de corail de l'hémisphère nord. Alizés réguliers presque toute l'année. Un choix suffisant de marinas, de mouillages agréables et de bouées d'amarrage en font un vrai paradis tropical.

À savoir :

Taxe locale sur la navigation. Les locations sans skipper se font uniquement à l'intérieur de la barrière de corail. Un skipper local est obligatoire pour les atolls extérieurs et le Great Blue Hole. Les réserves marines et la visite des sites classés sont payantes, par jour et par personne. Pré-avitaillement fortement recommandé.

Services disponibles





South Water Cays

Une destination très motivante pour les voyageurs aimant sortir des sentiers battus, avec des singes hurleurs, les vestiges des mythiques civilisations mayas, et certains des meilleurs spots de plongée libre du monde entier. Explorer le Belize dans le confort de son propre voilier est une expérience unique. C'est un lieu d'émerveillement incroyable, sauvage, qui coupe le souffle à chaque escale.

ZONE DE CROISIÈRE

Au Belize, aventures et découvertes quotidiennes sont garanties. Que ce soit avec bouteilles ou simplement muni d'un masque et d'un tuba, la plongée offre ici un spectacle ahurissant. Le même éblouissement se retrouve à terre, lors de la visite des temples mayas noyés dans la jungle. Laru Beya Marina, votre base de départ, est située dans le lagon à l'ouest de la péninsule de Placencia. En quittant la marina, sortez du lagon et dirigez-vous vers les cayes, que vous atteindrez en moins de 45 minutes. Mettez le cap au nord-ouest dans le chenal intérieur, jusqu'à Wippari Cay, et choisissez un mouillage pour profiter de ces eaux superbes autant que vous le souhaitez. Faufilez-vous à travers le corail jusqu'à South Water Cay, en traçant votre route entre les cayes Douglas, Spruce ou WeeWee, dans ces eaux lumineuses et peu profondes. Mouillez aux « Badlands » pour un bon repas dans un des nombreux restaurants ou pour une plongée libre inoubliable à la pointe nord du récif, près de Carrie Bow Cay. Le mouillage bien abrité de Thatch Cay Resort vous offre une connexion Wi-Fi et un excellent restaurant à terre. De là, un bord au grand-largue dans le chenal intérieur vous amène à Lagoon Cay où vous aurez la chance d'observer une incroyable diversité d'oiseaux : de nombreux balbuzards, frégates, pélicans et cormorans font leur nid dans les arbres du lagon intérieur. Ne repartez pas sans avoir fait l'excursion « Monkey River Tour » à partir de No Name Point, à 8 milles de Placencia, ni sans vous être ancré dans le port de Placencia pour déguster les plats du monde entier proposés dans ce village.

VOILE

NIVEAU 2

JOUR D'ARRIVÉE

FLEXIBLE

AÉROPORT D'ARRIVÉE

PLACENCIA

TRANSFERT

10 MINUTES

TARIFS

HAUTE SAISON €5,551

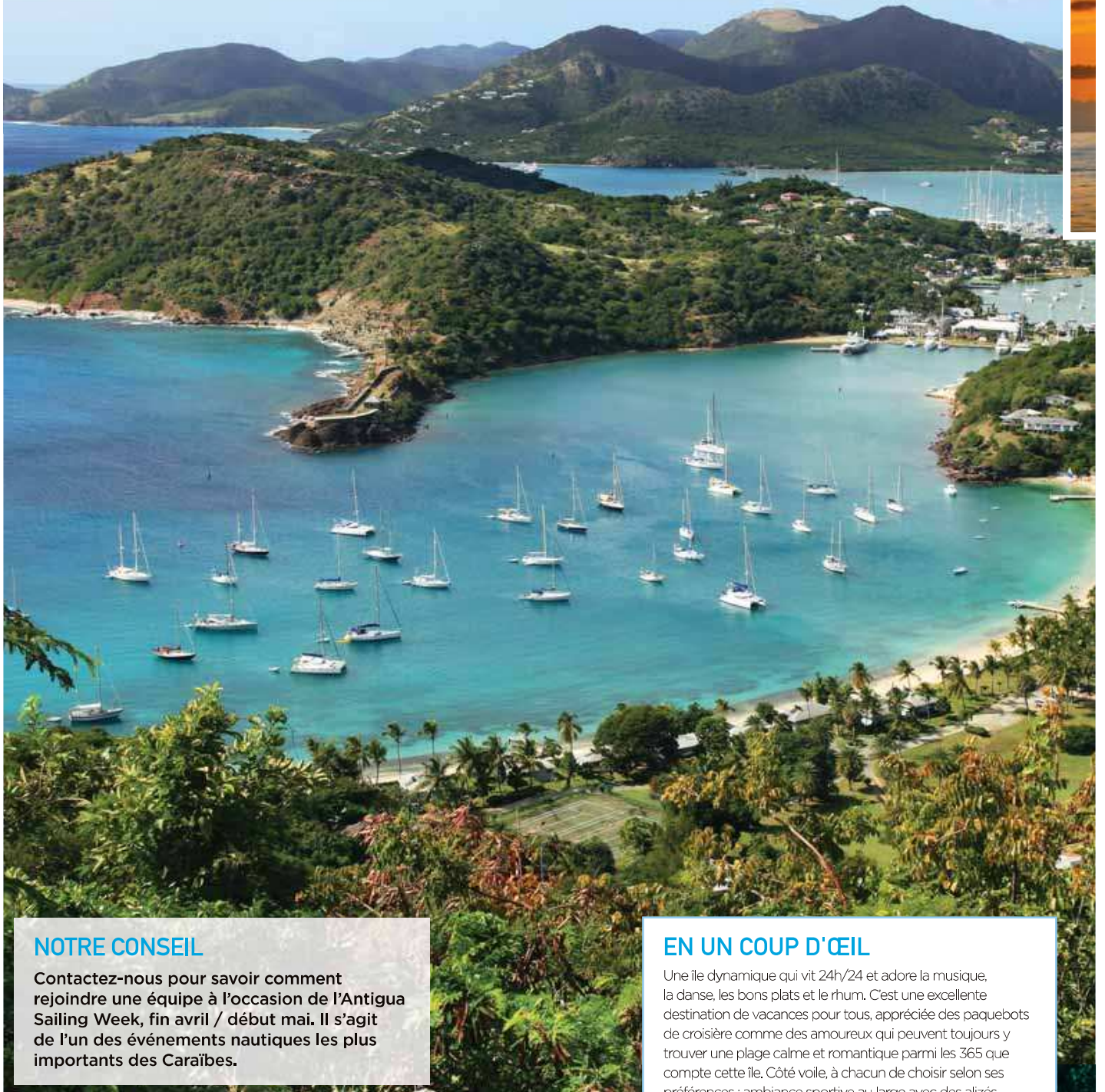
MOYENNE SAISON €4,446

BASSE SAISON €2,776

Prix du bateau uniquement. Basé sur un Sunsail 384 ou équivalent pour une semaine en Haute saison 21/12/13 Moyenne saison 11/01/14 Basse saison 20/09/14 Rachat de franchise et fuel non inclus. Voir les Termes & Conditions page 96.



ANTIGUA CARAÏBES



NOTRE CONSEIL

Contactez-nous pour savoir comment rejoindre une équipe à l'occasion de l'Antigua Sailing Week, fin avril / début mai. Il s'agit de l'un des événements nautiques les plus importants des Caraïbes.

English Harbour

EN UN COUP D'ŒIL


Une île dynamique qui vit 24h/24 et adore la musique, la danse, les bons plats et le rhum. C'est une excellente destination de vacances pour tous, appréciée des paquebots de croisière comme des amoureux qui peuvent toujours y trouver une plage calme et romantique parmi les 365 que compte cette île. Côté voile, à chacun de choisir selon ses préférences : ambiance sportive au large avec des alizés réguliers, ou navigation à vue, plus facile, de baie en baie.

Remarques

Des frais de marina sont à prévoir

Services disponibles





Partez en croisière dans l'un des lieux mythiques de l'histoire de la navigation : le site de l'arsenal de Nelson, construit à English Harbour en 1723. De l'autre côté de la baie, l'ancien poste de guet de Shirley Heights est célèbre pour abriter tous les jeudis et dimanches soirs des fêtes de « jump up » animées par des groupes de steel band, où les habitants de l'île dansent jusqu'à tard dans la nuit.

ZONE DE CROISIÈRE

Sur une île qui se vante de disposer d'une plage pour chacun des jours de l'année, il n'y a que l'embarras du choix pour établir son itinéraire, mais notre sympathique personnel veillera à ce que vous ne ratiez aucun point intéressant ! Remontez la côte est jusqu'à Green Island, une île restée vierge qui abrite de nombreux oiseaux exotiques et autres pélicans. Ses plages d'un sable blanc éclatant sont idéales pour la plongée libre, et il y a deux excellents restaurants dans la baie de Nonsuch, toute proche. Jetez l'ancre dans l'arc protégé de Deep Bay pour une sensationnelle plongée libre, puis allez visiter (avec des bouteilles, cette fois !) l'épave du cargo « Andes » qui y git par dix mètres de fond. Ou partez explorer, plus au nord, les vingt minuscules îlots autour de Great Bird Island ; les plus courageux pourront grimper jusqu'au sommet pour profiter d'un panorama somptueux. Si vous aimez l'action, vous la trouverez partout à Antigua, une île toujours animée où la dernière mode est de l'explorer en quad. Dans les plus hautes collines, vous pourrez emprunter un pont de corde de 100 m qui enjambe un abîme de 120 m. Il est aussi possible ici d'apprendre à plonger en une journée, et bien sûr de concrétiser le rêve de tout marin : participer à l'Antigua Sailing Week. Sunsail est fière d'avoir parrainé cette épreuve prestigieuse et d'y avoir engagé de très nombreux voiliers au cours des dernières 40 années. À 30 milles des rivages animés d'Antigua, les plages de sable rose de la Barbade sont là pour vous offrir une parenthèse de tranquillité, à l'occasion par exemple d'une plongée libre au milieu des raies léopards. Avis aux amateurs infatigables : à l'heure d'Antigua, les journées sont relaxantes et les nuits sont folles !

VOILE

NIVEAU 2

JOUR D'ARRIVÉE

FLEXIBLE

AÉROPORT D'ARRIVÉE

VC BIRD INTERNATIONAL

TRANSFERT

45 MINUTES

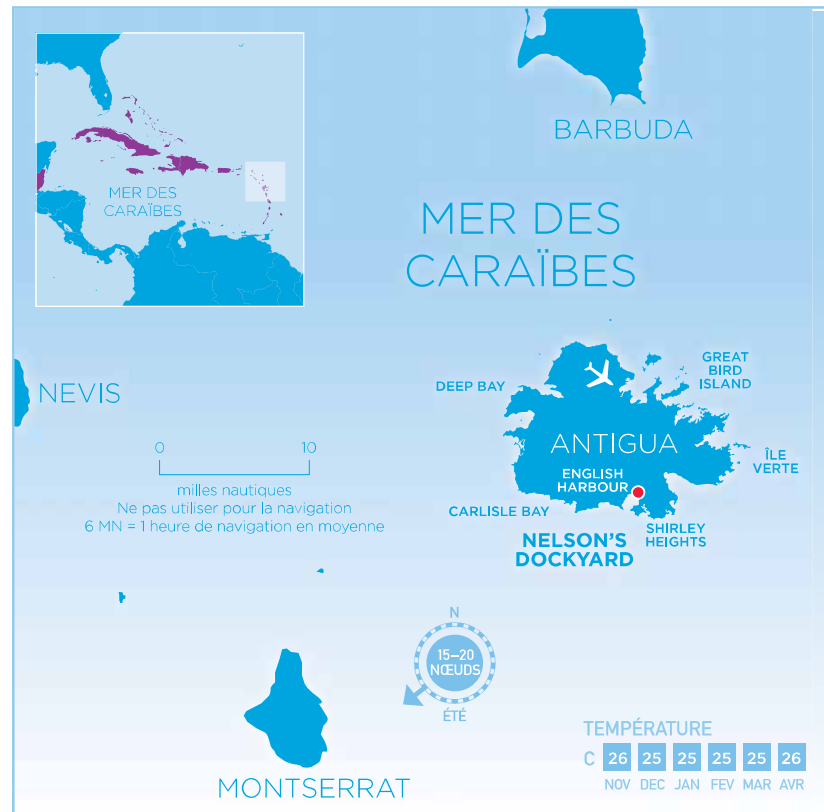
TARIFS

HAUTE SAISON €3.598

MOYENNE SAISON €3.233

BASSE SAISON €2.193

Prix du bateau uniquement. Basé sur un Sunsail 39 ou équivalent pour une semaine en Haute saison 21/12/13 Moyenne saison 16/11/14 Basse saison 17/05/14 Rachat de franchise et fuel non inclus. Voir les Termes & Conditions page 96.



BAHAMAS CARAÏBES



NOTRE CONSEIL

Sur les hauts-fonds d'Abaco, essayez la pêche au bonefish, une espèce aussi rapide que méfiante.

Bahamas

EN UN COUP D'ŒIL

Une superbe destination pour toute la famille, agréable toute l'année, avec de courtes traversées faciles, dans des eaux peu profondes, entre des mouillages bien protégés. Jouez avec les dauphins, nagez avec les tortues ou les raies, et partez rendre visite aux poissons tropicaux de toutes les couleurs, formes, et tailles qui peuplent les somptueux récifs de corail.

Services disponibles





Leur soleil tropical, leurs plages blanches immaculées, et leurs eaux chaudes et peu profondes font des Bahamas une destination idéale pour les enfants comme pour les adultes. C'est la « feel good » destination par excellence, un terrain de jeux féérique qui fait voir instantanément la vie en bleu !

ZONE DE CROISIÈRE

Les îles des Bahamas forment un archipel d'une beauté à couper le souffle qui s'étend sur plus de 500 milles, profitant des eaux les plus claires et les plus pures du monde. Avec une température moyenne proche de 30° C, c'est également la mer la plus chaude dans laquelle vous pouvez vous baigner. À partir de Marsh Harbour, au milieu des Abacos, appelez pour la plus sereine des croisières, entre les petits villages, les cayes endormies et les escales incontournables, comme Green Turtle Cay, nommée – vous l'avez deviné – en référence à ses nombreuses tortues vertes. Le parc marin de Sandy Cay est une merveille naturelle protégée qui abrite une faune extraordinaire, parmi laquelle des hippocampes, des raies, des tortues et des dauphins. La « beach party » hebdomadaire du Nippers Bar & Grill, à Guana Cay, l'une des plus belles plages du côté atlantique de l'archipel, commence par un cochon rôti pour le déjeuner, avant que les musiciens ne prennent le relais. Une autre plage à ne pas rater est Treasure Cay, un grand croissant de fin sable blanc et d'eau tropicale turquoise à perte de vue... Il n'est pas étonnant que le National Geographic l'ait élue parmi les dix plus belles plages du monde.



VOILE

NIVEAU 1

JOUR D'ARRIVÉE

FLEXIBLE

AÉROPORT D'ARRIVÉE

MARSH HARBOUR INTERNATIONAL

TRANSFERT

15 MINUTES

TARIFS

HAUTE SAISON €2.756

MOYENNE SAISON €2.232

BASSE SAISON €2.073

Prix du bateau uniquement. Basé sur un Sunsail 36i ou équivalent pour une semaine en Haute saison 14/06/14 Moyenne saison 16/11/13 Basse saison 16/08/14 Rachat de franchise et fuel non inclus. Voir les Termes & Conditions page 96.

